



Vejledning i hvilke vandløb der er omfattet af vandløbslovens § 2

Udgivet august 2013

Thisted Kommune

Hvornår er et vandløb et vandløb

Læsevejledning

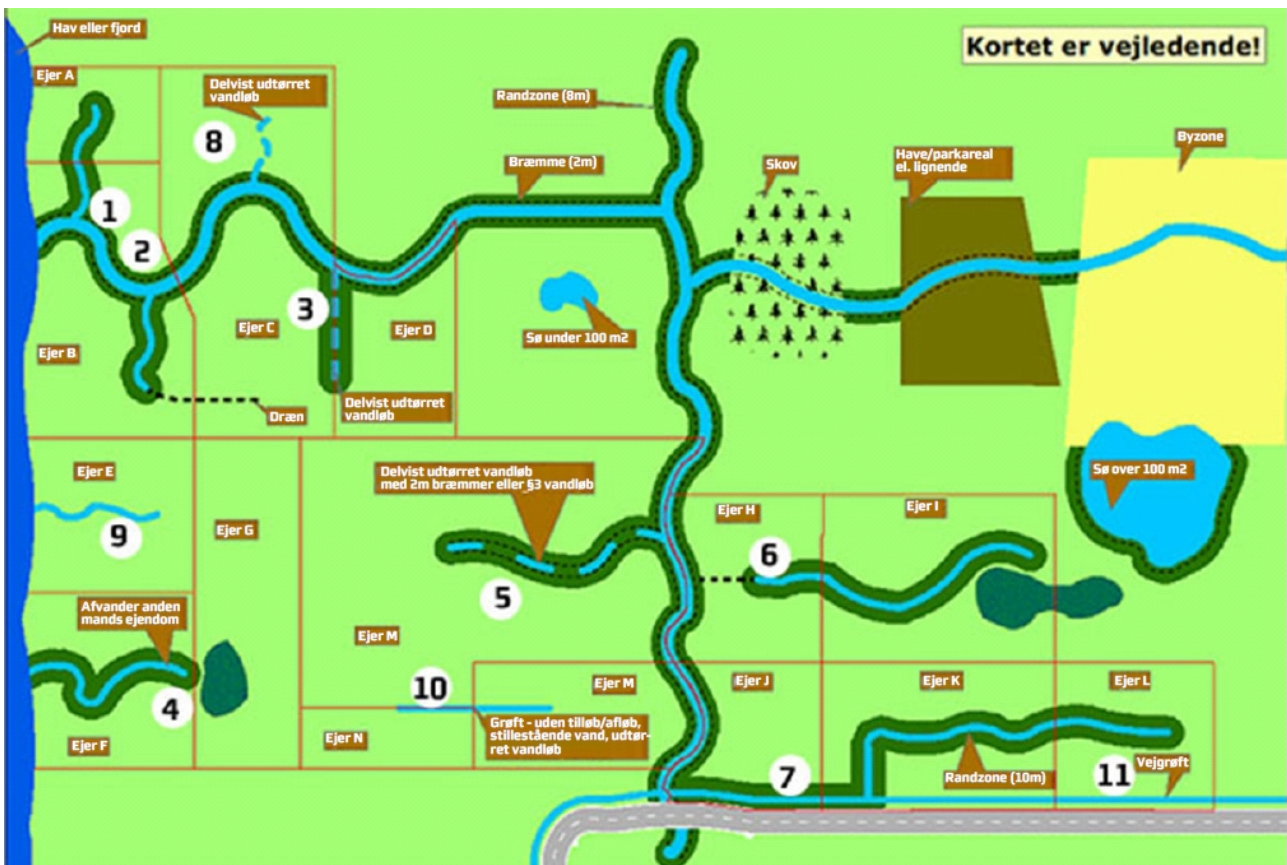
Først vises en række stilistiske skitser, som er eksempler på, hvornår der er tale om et vandløb eller ej jfr. § 2 i vandløbsloven.

Sidst i pjecen er beskrevet en lang række situationer, hvor der allerede er truffet afgørelse om, at et vandløb er et vandløb. Hvis der findes en hjemmeside til nærmere belysning af forholdet er der henvist til denne sidst i afsnittet.

På figur 1-11 er desuden medtaget hvor der i henhold til Randzonenloven skal være randzoner.

Oversigtskort

Kortet viser forskellige typer vandløb og deres ejerforhold. Numrene henviser til figurerne nedenfor.



Her er der tale om et vandløb

De efterfølgende figurer viser eksempler på vandløb, der er vandløb efter vandløbslovens bestemmelser.

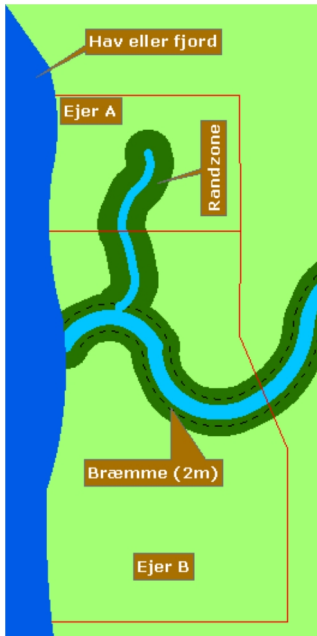


Fig. 1

En åben grøft/bæk, som modtager vand fra anden mands ejendom, og som stadigt eller nogenlunde regelmæssigt er vandførende.

Hvis flere end én ejer har interesse i grøftens tilstedeværelse er der tale om et vandløb omfattet af vandløbsloven.

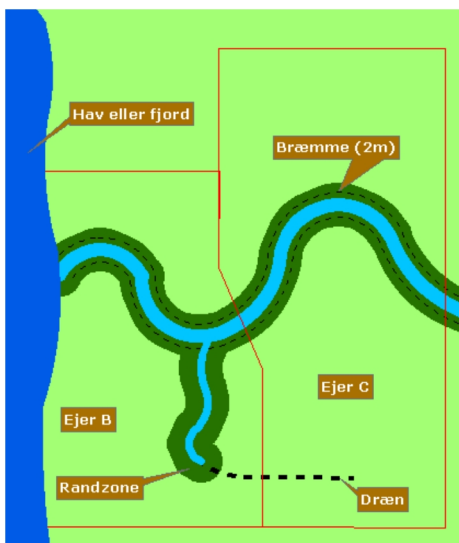


Fig. 2.

En åben grøft, som modtager vand fra anden mands ejendom.

Hvis flere end én ejer har interesse i grøftens tilstedeværelse er der tale om et vandløb omfattet af vandløbsloven. Her modtager det åbne vandløb vand fra eget og anden ejers dræn.

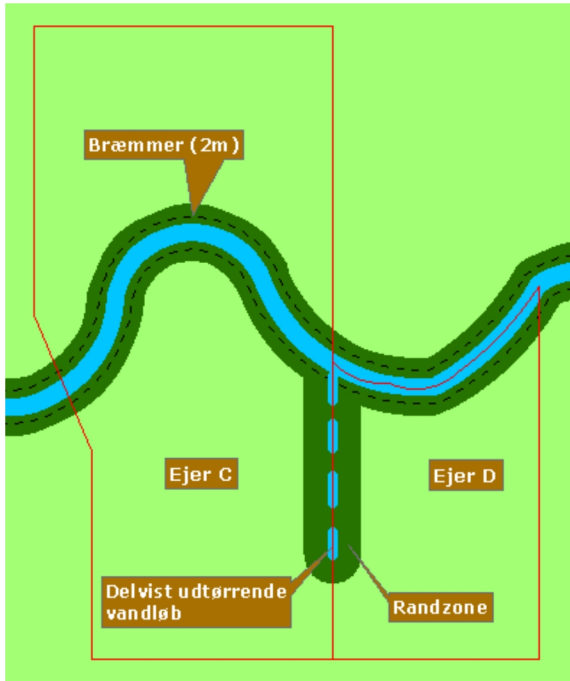


Fig. 3.
 En skelgrøft, som ligger mellem to forskellige ejeres matrikler, er et vandløb omfattet af vandløbsloven, også selv om vandløbet er delvis udtørret.

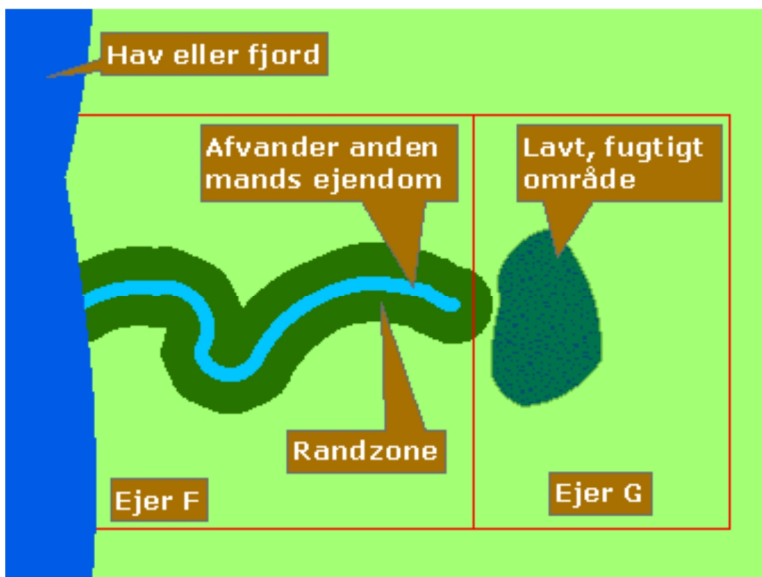


Fig. 4.
 En grøft, som fra udspring til udløbet i havet/fjorden løber på én ejers ejendom, er et vandløb omfattet af vandløbsloven, hvis grøften har indflydelse på (afvander) et lavt, fugtigt område beliggende på anden mands ejendom.

Der kan godt være tale om en skelgrøft eller grøft mellem flere ejere.

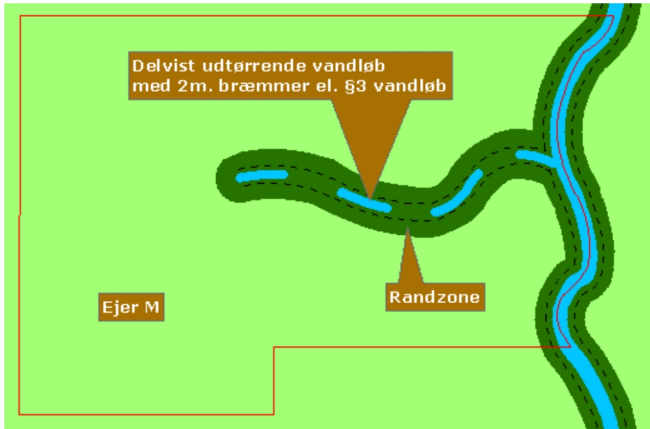


Fig. 5. Et vandløb på én ejers ejendom, som er delvis udtørret men omfattet af 2 meter bræmmer (naturligt vandløb) og/eller er omfattet af § 3 i naturbeskyttelsesloven, er et vandløb omfattet af vandløbsloven.

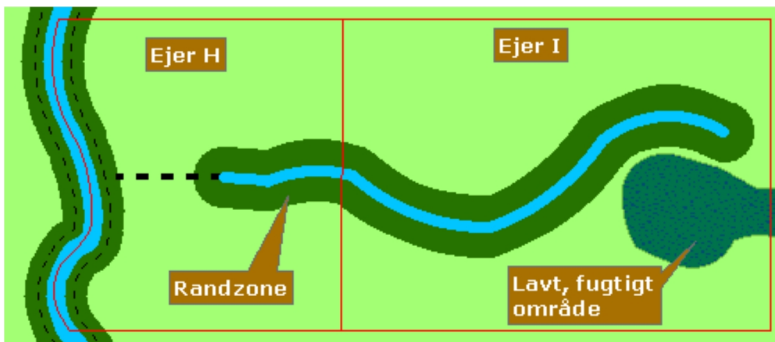


Fig. 6. En åben grøft, der leder til et rørlagt vandløb, er omfattet af vandløbsloven, hvis flere end én ejer har interesse i grøftens tilstedeværelse.

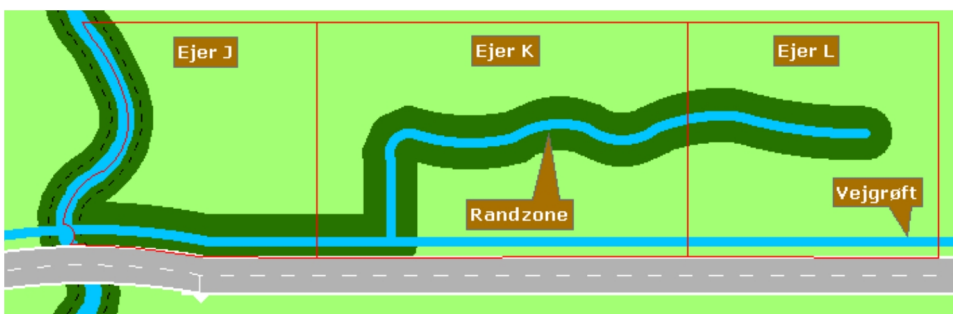


Fig. 7. Et vandløb langs en vej der ligger i vejskel og som modtager vand fra andre vandløb (åbne som rørlagte) eller afvander tilstødende arealer og leder vand videre er omfattet af vandløbsloven.

Ej vandløb

De følgende figurer viser eksempler på vandløb, der ikke er vandløb efter vandløbslovens bestemmelser.

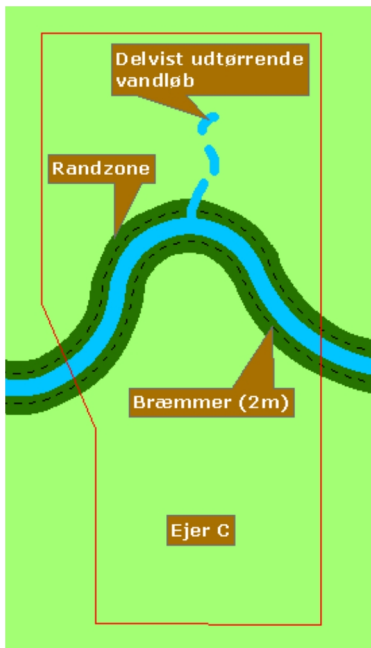


Fig. 8.

Et delvist udtørret, på én ejers ejendom, og hvor der udledes til et åbent vandløb er ikke et vandløb iht. vandløbsloven.

Det må kun være én ejer, der har interesse i grøftens tilstedeværelse

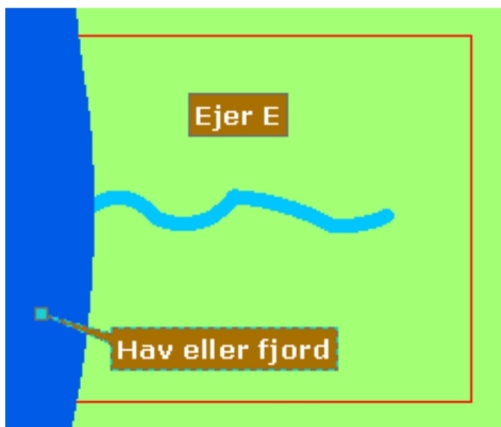


Fig. 9.

Et vandløb som fra udspring til udløbet i havet eller fjord løber på én ejers ejendom er et enkeltmandsvandløb, og er ikke et vandløb omfattet af vandløbsloven.

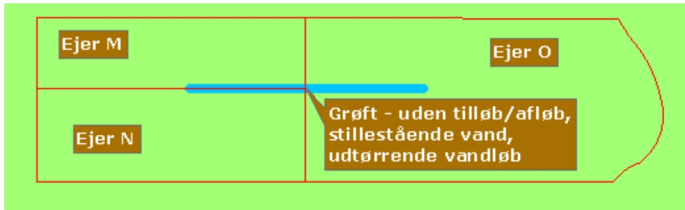


Fig. 10.

Et vandløb, som ikke har tilløb eller afløb, har stillestående vand eller er udtørret, er ikke et vandløb omfattet af vandløbsloven.

Der kan godt være tale om en skelgrøft eller grøft mellem flere ejere.

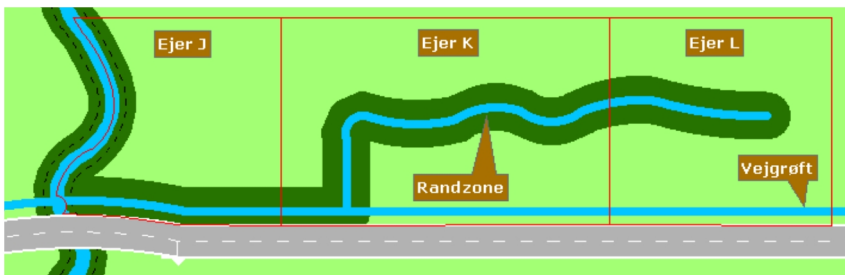
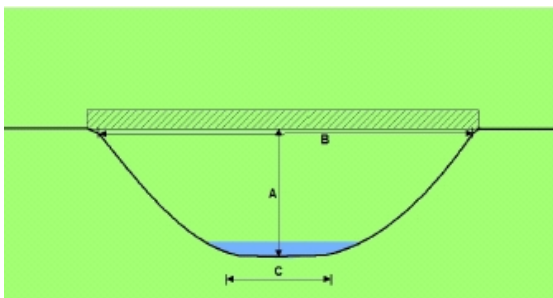


Fig. 11.

En vejgrøft, der er en del af det vejtekniske anlæg og kun har til formål at lede vand væk fra vejen, er ikke et vandløb omfattet af vandløbsloven. Tilsvarende med en fødekanal til dambrug, og andre tekniske anlæg som er anlagt til særlige formål.



En terrænfordybning kan bl.a. måles på følgende måde. Læg et bræt henover terrænfordybningen og mål afstanden A, B og C.

Kan de 3 afstande måles er der tale om en terrænfordybning i vandløbslovens forstand.

Vandløbsloven forudsætter ikke, at vandløbet er vandførende hovedparten af året, men at vandløbet er regelmæssigt vandførende og har funktion som et vandløb (afleder vand når det er nødvendigt).

Konkrete afgørelser på om et vandløb er et vandløb

På en lang række områder er der allerede truffet afgørelse om et vandløb er vandløb eller ej. Nedenfor er nævnt de områder hvor der allerede er truffet afgørelse og hvordan man som lodsejer selv kan undersøge forholdet på sin ejendom.

1. Alle offentlige vandløb.
 - Ved et offentligt vandløb forstås et vandløb som er optaget på kommunes fortegnelse over offentlige vandløb og hvor kommunen har udarbejdet et vandløbsregulativ.
 - I praksis kommer det typisk til udtryk ved, at kommunen forestår vedligeholdelsen – renser vandløbet op og henlægger oprensingsfyldet langs vandløbet.
2. Alle de vandløb som kommunen i henhold til § 69 i vandløbsloven har registeret som vandløb med 2 meter bræmmer.
 - Bræmmer på 2 meter er udlagt ved en lang række vandløb som er udpeget af kommunen
 - I praksis kan det på kommunes hjemmeside ses hvor der er pålagt 2 meter bræmmer
3. Alle målsatte vandløb i henhold til regionplanen 2005 – gældende indtil der foreligger en godkendt vandplan efter miljømålsloven.
 - Amtet havde i regionplanen fastsatte en række målsætninger til en lang række vandløb i Viborg Amt. Målsætningen er gældende ind til videre. Hvilke vandløb der er tale om fremgår af kortbilag 3 i regionplanen.
 - I praksis kan det på naturstyrelsens hjemmeside ses hvilke vandløb der er tale om http://www.naturstyrelsen.dk/NR/rdonlyres/C9A0E9CC-E671-4175-8CB4-447EFFB27AED/33532/RP2005_vedtaget_kortbilag3.pdf
4. Alle målsatte vandløb i henhold til miljømålsloven – vandplaner, der dog i februar 2013 ikke er gældende. Når der foreligger en vandplan vil den erstatte regionplanen fra 2005.
 - Staten har i henhold til miljømålsloven fastsat miljømål /krav til en lang række vandløb i Danmark. Hvilke vandløb der er tale om fremgår af vandplanen.
 - I praksis kan det på naturstyrelsens hjemmeside ses hvilke vandløb der er tale om http://miljoegis.mim.dk/cbkort?profile=miljoegis_vandrammedirektiv2011
5. Alle vandløb der jfr. naturbeskyttelsesloven er registeret som § 3 vandløb.
 - Af § 3 i naturbeskyttelsesloven fremgår at en lang række vandløb er beskyttet.
 - I praksis kan det på Danmarks Miljøportal under naturbeskyttelse ses hvilke vandløb der er omfattet <http://kort.arealinfo.dk/>
6. Alle vandløb hvor vandløbsmyndigheden i forbindelse med sagsbehandling har truffet afgørelse i henhold til vandløbsloven.
 - Vandløbsmyndigheden kan i forbindelse med sagsbehandling have truffet afgørelse om, at vandløb er omfattet af vandløbsloven.

- I praksis vil den enkelte lodsejer ligge inde med afgørelsen fra vandløbsmyndigheden, eller også vil afgørelsen kunne fremskaffes ved henvendelse til vandløbsmyndigheden.
7. Alle vandløb hvor vandløbsretter efter tidligere lovgivning har truffet afgørelse.
- Til vandløbsretter henhører vandsynsmændenes afgørelser, landvæsensnævnskendelser, afvandings- og landvæsenskommissionskendelser og de afgørelser som anke myndighederne har truffet. Sags materialet er ikke tilgængeligt ved vandløbsmyndigheden men findes på landsarkivet i Viborg.
 - I praksis vil der typisk være tale om forhold hvor der mellem 2 eller flere lodsejere foreligger en aftale/kendelse om, at de sammen forestår/betaler vedligeholdelsen af et eller flere vandløb.
8. Alle vandløb som efter kendelse er optaget i vedtægten for et pumpelag.
- I henhold til vandløbsloven kan der oprettes private og offentlige pumpelag, hvorved overflade- og drænvand fra et geografisk område bliver afledt gennem vandløb til en pumpestation.
 - I praksis vil der typisk være tale om vandløb hvor en række lodsejere i fællesskab betaler de samlede drifts- og vedligeholdelses omkostninger for laget.
9. Alle vandløb som leder vand fra opstrømsliggende vandløbsstrækninger, - hvor der er truffet afgørelse om, at strækningen er vandløb – videre til havet.
- Er der ved kendelse/afgørelse truffet afgørelse om, at et vandløb/vandløbsstrækning er et vandløb er alle de vandløb/strækningen som ligger mellem den pågældende strækning og havet at betegne som vandløb.
 - I praksis vil det typisk være tale om vandløb som løber over flere ejendomme. Eksisterende kendelser og vedtægter er gældende ind til der bliver truffet en ny afgørelse, som følge af at der er fremkommet nye forhold.

Når ovenstående 9 punkter er gennemgået og vandløbet ikke er omfattet af disse regler bør de faktiske forhold i marken sammenlignes med ovenstående figur 1-7.

Hvis bare ét af de nævnte kriterier i figur 1-7 er opfyldt, er der tale om et vandløb i vandløbslovens forstand.